

«СОГЛАСОВАНО»

Начальник Управления образования
администрации МР
«Корткеросский»
Н.В. Ярцева
«03» февраля 2020 г.



«УТВЕРЖДАЮ»

Директор

МОО «РЦДО» с. Корткерос

Е.Г. Попова

«03» февраля 2020 г.



ПАСПОРТ

дорожной безопасности образовательного
учреждения

Муниципальной образовательной организации
«Районный центр дополнительного образования»
с. Корткерос

2020 г.

Общие сведения

Муниципальная образовательная организация
«Районный центр дополнительного образования» с. Корткерос

Тип ОУ - организация дополнительного образования

Юридический адрес ОО: 168020, Республика Коми, Корткеросский район, с. Корткерос, ул. Набережная, д.10

Фактический адрес ОО: 168020, Республика Коми, Корткеросский район, с. Корткерос, ул. Набережная, д.10;

1. 168020, Республика Коми, Корткеросский район, с. Корткерос, ул. Советская, д.213 (МОУ «СОШ» с. Корткерос);
2. 168024, Республика Коми, Корткеросский район, с. Усть –Лэкчим, ул. Школьная, д.10 (МОУ «СОШ» п. Усть-Лэкчим);
3. 168041, Республика Коми, Корткеросский район, п. Аджером, ул. Школьная, д.1 (МОУ «СОШ» п. Аджером);
4. 168042, Республика Коми, Корткеросский район, п. Приозерный, ул. Трактовская, д.4 (МОУ «СОШ» п. Приозерный);
5. 168050, Республика Коми, Корткеросский район, с. Сторожевск, ул. Дружбы, д. 27 (МОУ «Сторожевская СОШ»);
6. 168057, Республика Коми, Корткеросский район, с. Богородск, ул. Школьная, д.59 (МОУ «СОШ» с. Богородск);
7. 168059, Республика Коми, Корткеросский район, с. Нившера, ул. Школадор, д.359 (МОУ «СОШ» с. Нившера);
8. 168052, Республика Коми, Корткеросский район, с. Подъельск, ул. Восточная, д.11 (МОУ «СОШ» с. Подъельск);
9. 168022, Республика Коми, Корткеросский район, п. Визябож, ул. Школьная, д.1 (МОУ «ООШ» п. Визябож);
10. 168044, Республика Коми, Корткеросский район, с. Небдино, ул. Центральная, д.86 (МОУ «ООШ» с. Небдино);
11. 168020, Республика Коми, Корткеросский район, с. Корткерос, ул. Советская, д.157 «а» (МБУДО "Комплексная ДЮСШ Корткеросского района).

Руководители ОО:

Директор	Попова Елена Гелиевна	9-22-60
----------	-----------------------	---------

Заместитель директора

по учебной работе	Гасматулина Валентина Андреевна	9-22-60
-------------------	---------------------------------	---------

Количество учащихся 658 человек

Наличие уголка по БДД: нет

Наличие класса по БДД: не имеется

Наличие автогородка (площадки) по БДД: не имеется

Наличие автобуса в ОУ имеется

Владелец автобуса – оперативное управление

Время занятий в ОО: 8.00-20.00

Телефоны оперативных служб:

МЧС – 01, 112, 101

Полиция – 02, 102

ЕДДС – 9-26-39, 9-051

Содержание

План-схемы образовательных организаций, на базе которых ведутся занятия.

1. Район расположения образовательной организации, пути движения транспортных средств и детей (обучающихся).

2. Пути движения транспортных средств к местам разгрузки/погрузки и рекомендуемые безопасные пути передвижения детей по территории образовательной организации.

3. Схема безопасного движения детей по маршруту следования «Дом – школа – дом»

1. МОУ «СОШ» с. Корткерос

2. МОУ «СОШ» п. Усть-Лэкчим

3. МОУ «СОШ» п. Аджером

4. МОУ «СОШ» п. Приозерный

5. МОУ «Сторожевская СОШ»

6. МОУ «СОШ» с. Богородск

7. МОУ «СОШ» с. Нившера

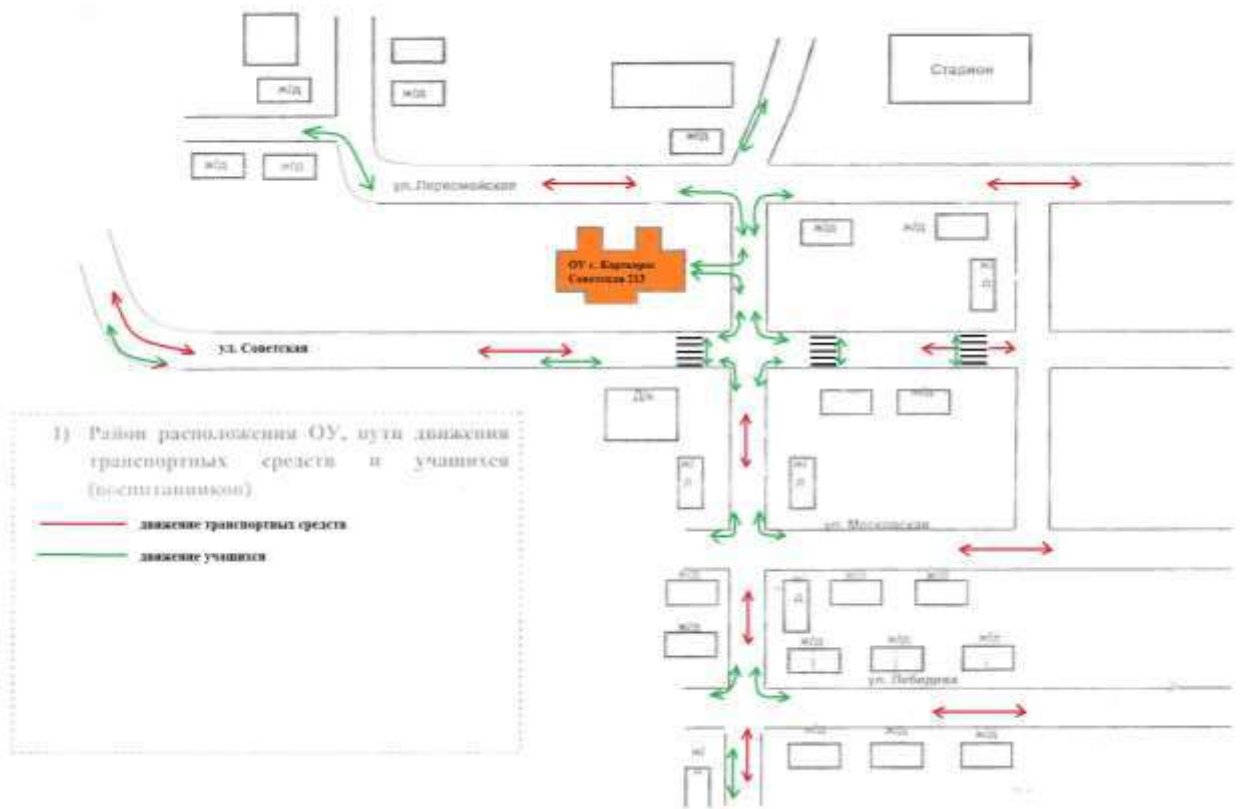
8. МОУ «СОШ» с. Подъельск

9. МОУ «ООШ» п. Визябож

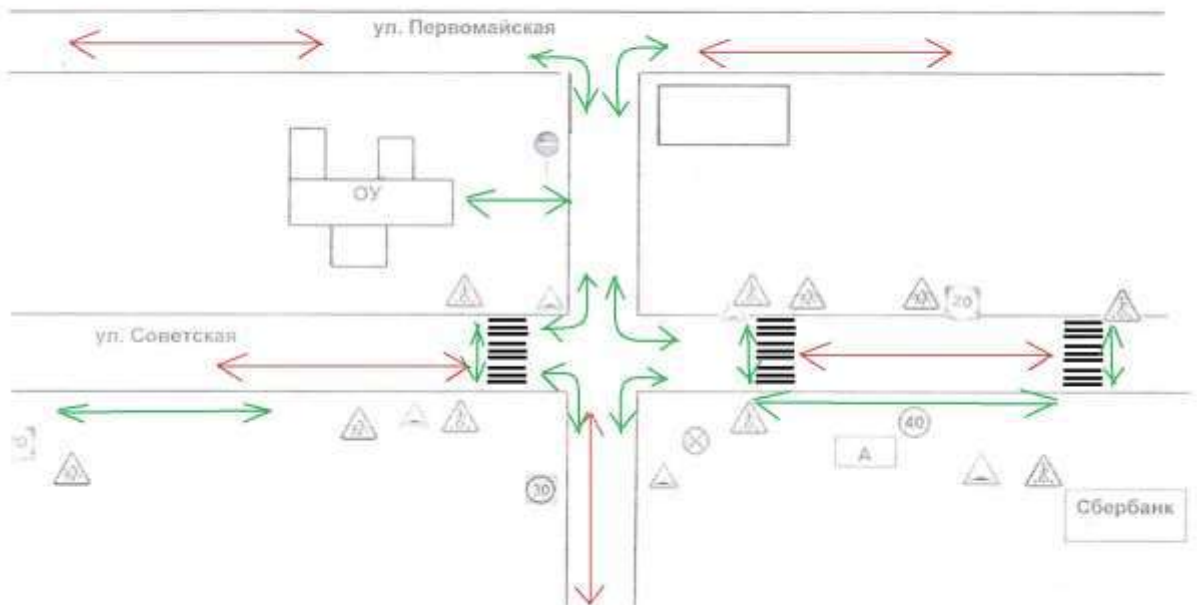
10. МОУ «ООШ» с. Небдино

11. МБУДО "Комплексная ДЮСШ Корткеросского района"

МОУ «СОШ» с. Корткерос



Организация дорожного движения в непосредственной близости от образовательного учреждения с размещением соответствующих технических средств, маршруты движения учащихся (воспитанников) и расположение парковочных мест



План-схемы образовательной организации

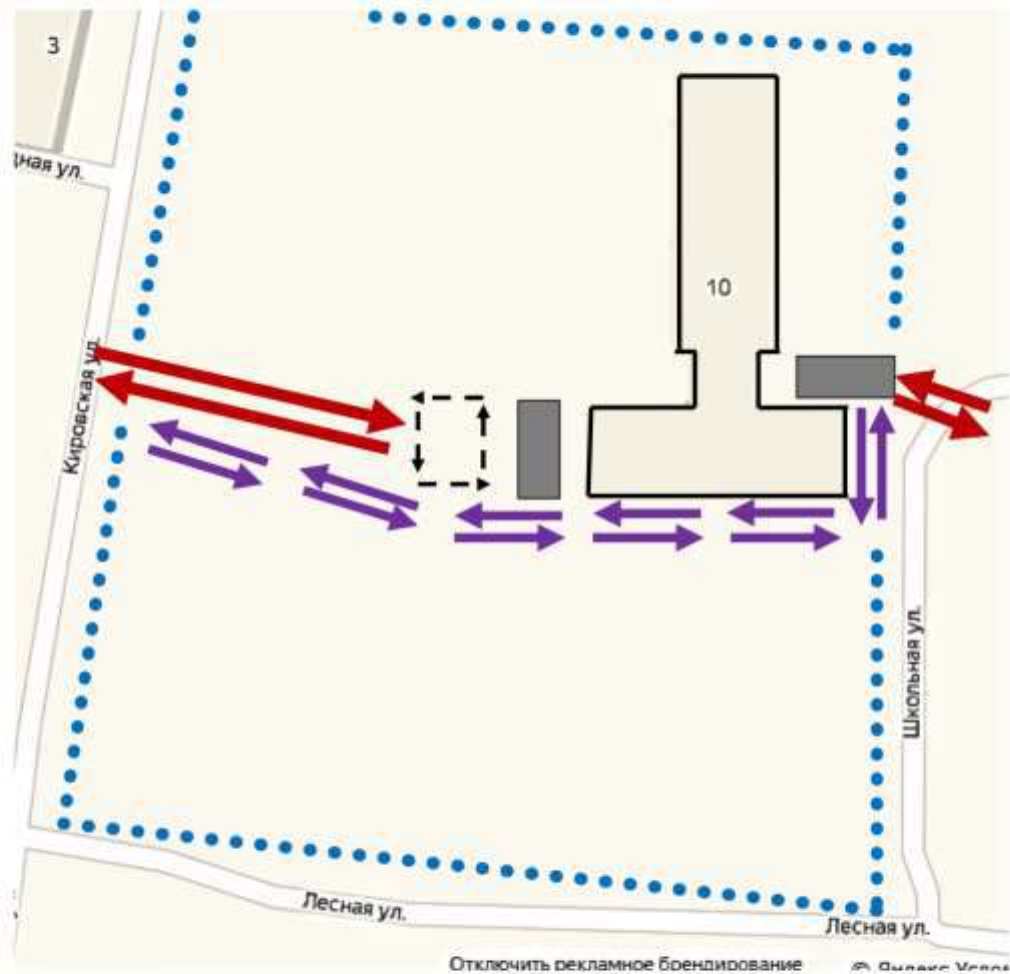
1. Район расположения образовательной организации, пути движения транспортных средств и детей (обучающихся)







← - - - - - → - движение детей (обучающихся) в (из) образовательное учреждение

⇔ - движение транспортных средств

2. Пути движения транспортных средств к местам разгрузки/погрузки и рекомендуемые безопасные пути передвижения детей по территории образовательной организации



-  – въезд/выезд грузовых транспортных средств
-  – движение грузовых транспортных средств по территории ОО
-  – движение детей и подростков на территории ОО
-  – место разгрузки/погрузки

МОУ «СОШ» п. Аджером

I. План-схемы ОУ.

План-схема района расположения ОУ,

пути движения транспортных средств и детей (учеников)

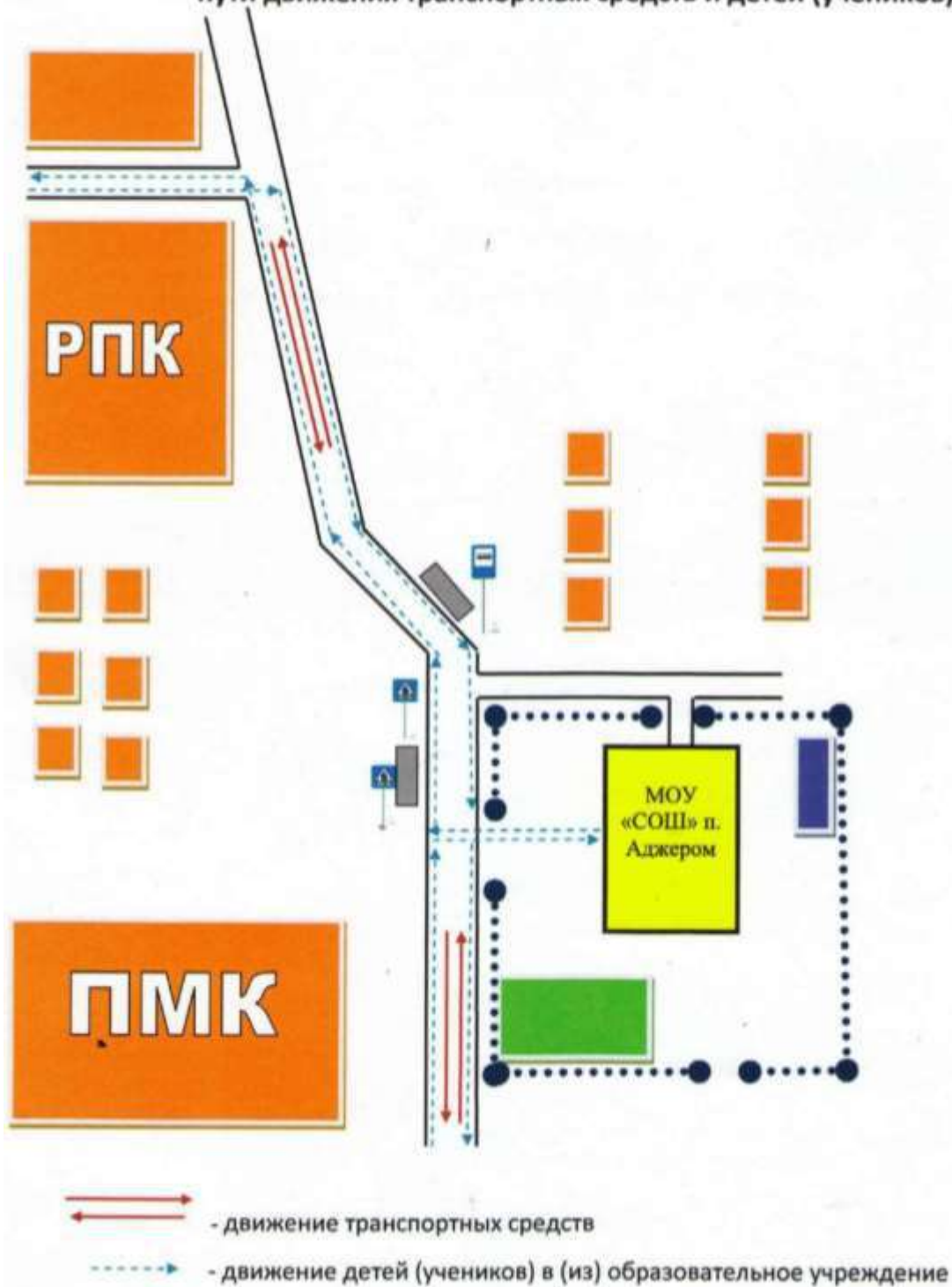
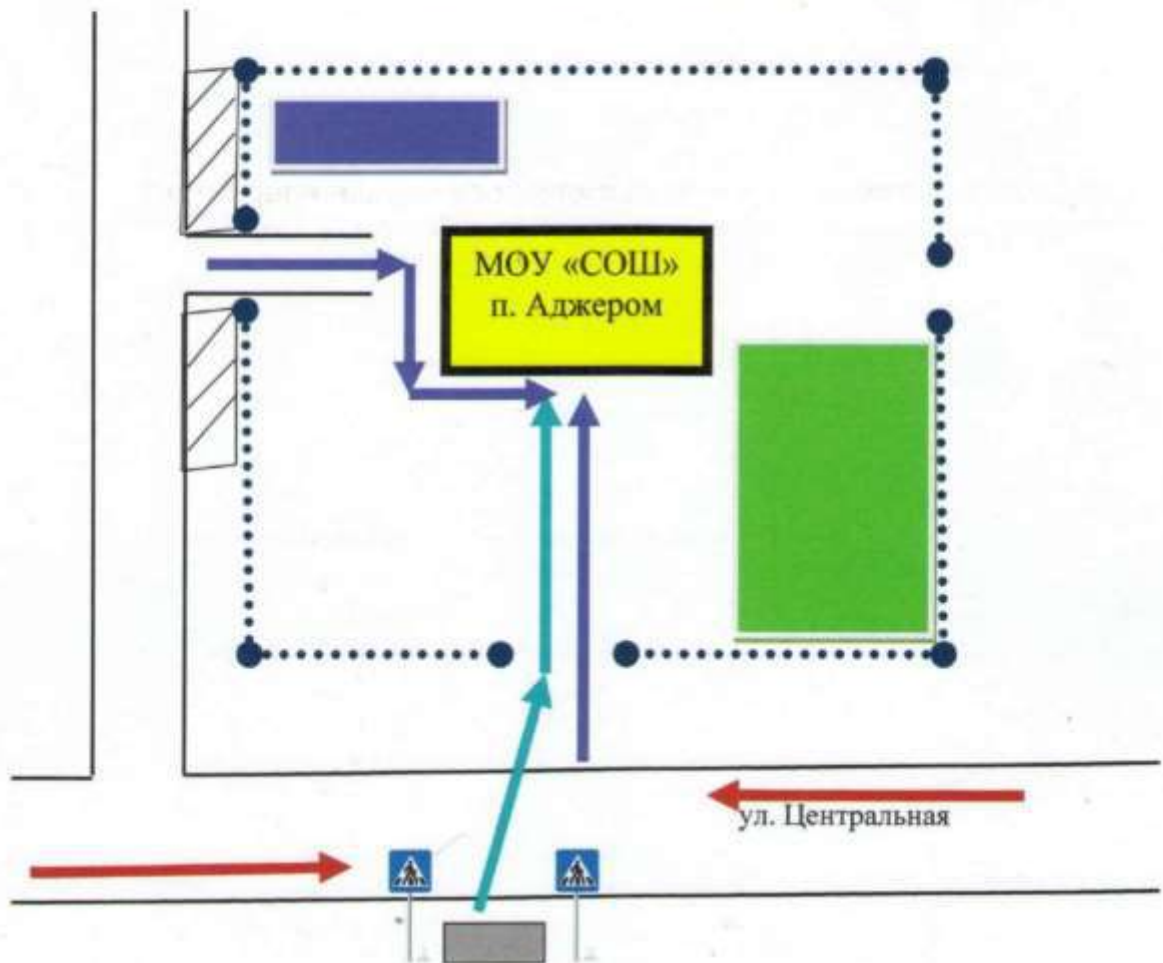



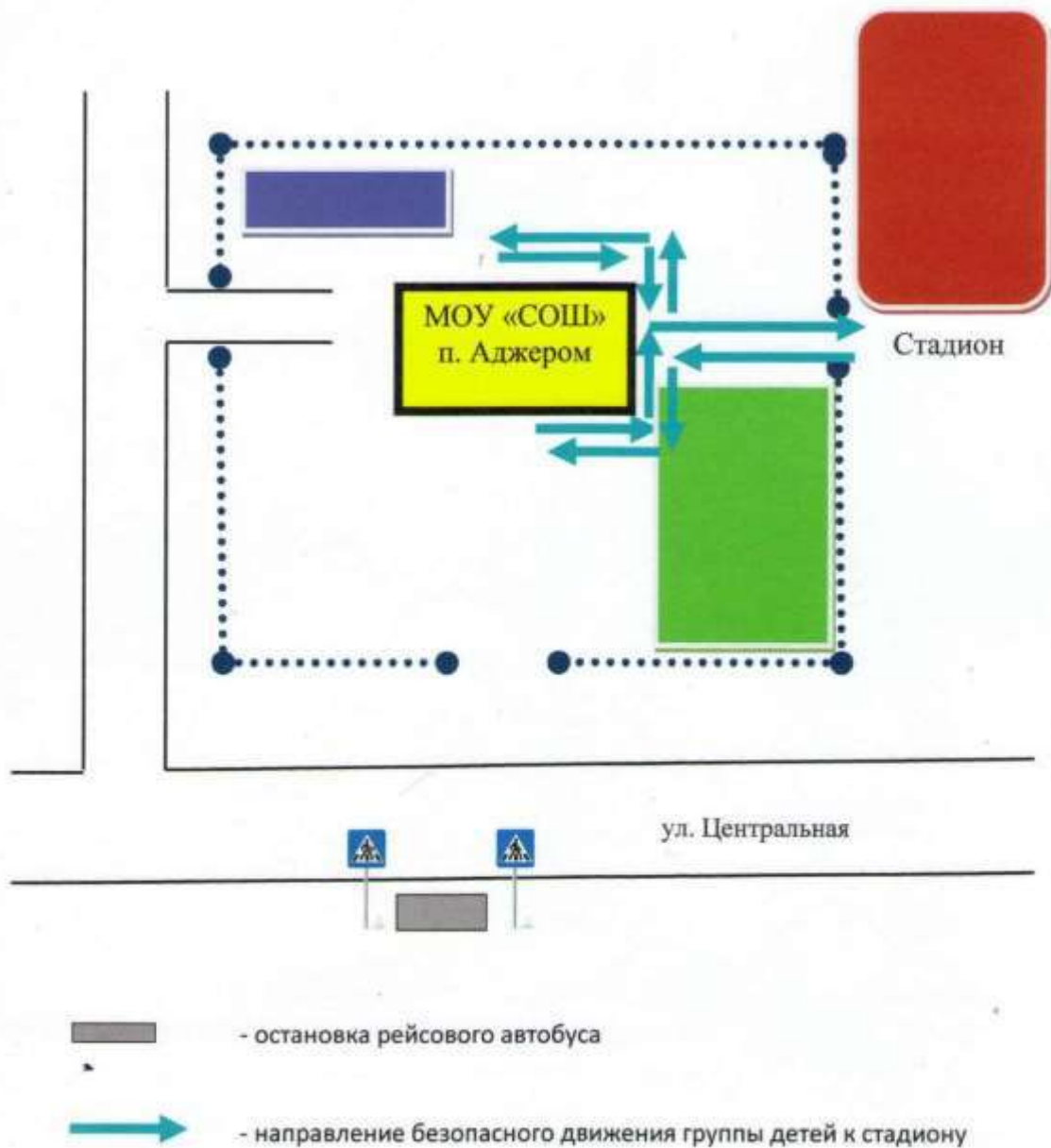


Схема организации дорожного движения в непосредственной близости от образовательного учреждения с размещением соответствующих технических средств, маршруты движения детей и расположение парковочных мест



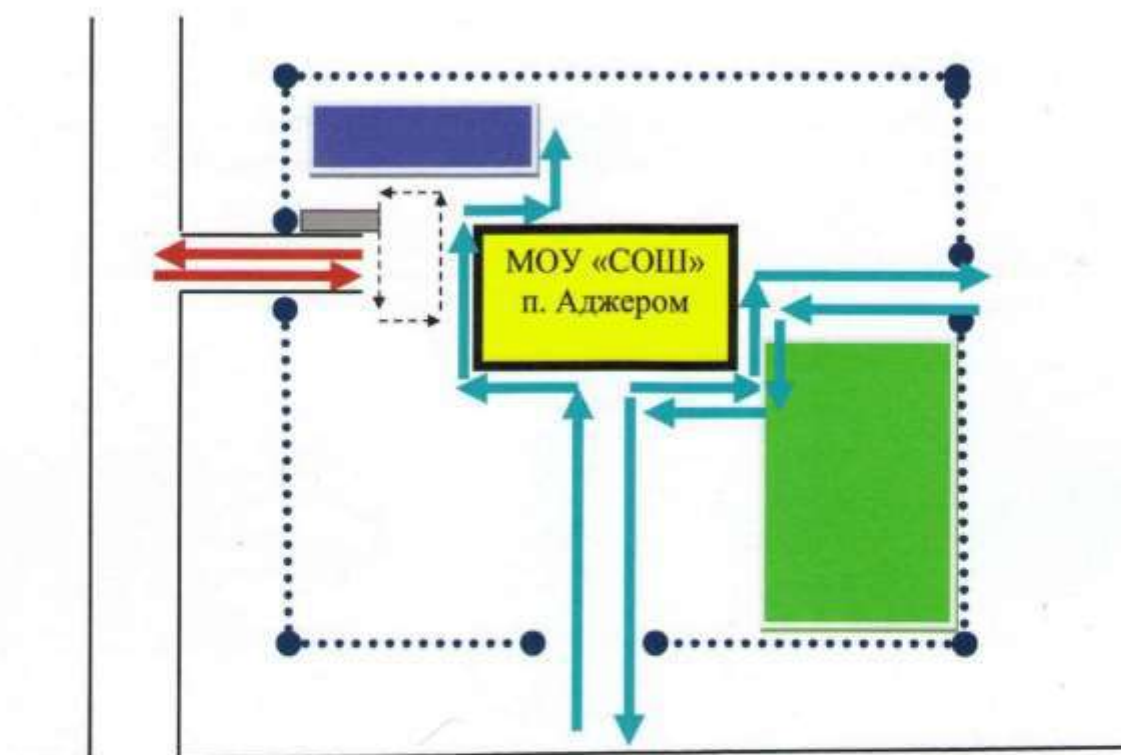
-  - направления движения транспортного потока
-  - направление движения детей от остановок маршрутных транспортных средств
-  - направление движения детей от остановок частных транспортных средств

Маршруты движения организованных групп детей от ОУ к стадиону, парку или к спортивно-оздоровительному комплексу



Пути движения транспортных средств к местам разгрузки/погрузки и рекомендуемые пути передвижения детей по территории образовательного учреждения

Схема.



- въезд/выезд грузовых транспортных средств



- движение грузовых транспортных средств по территории ОУ



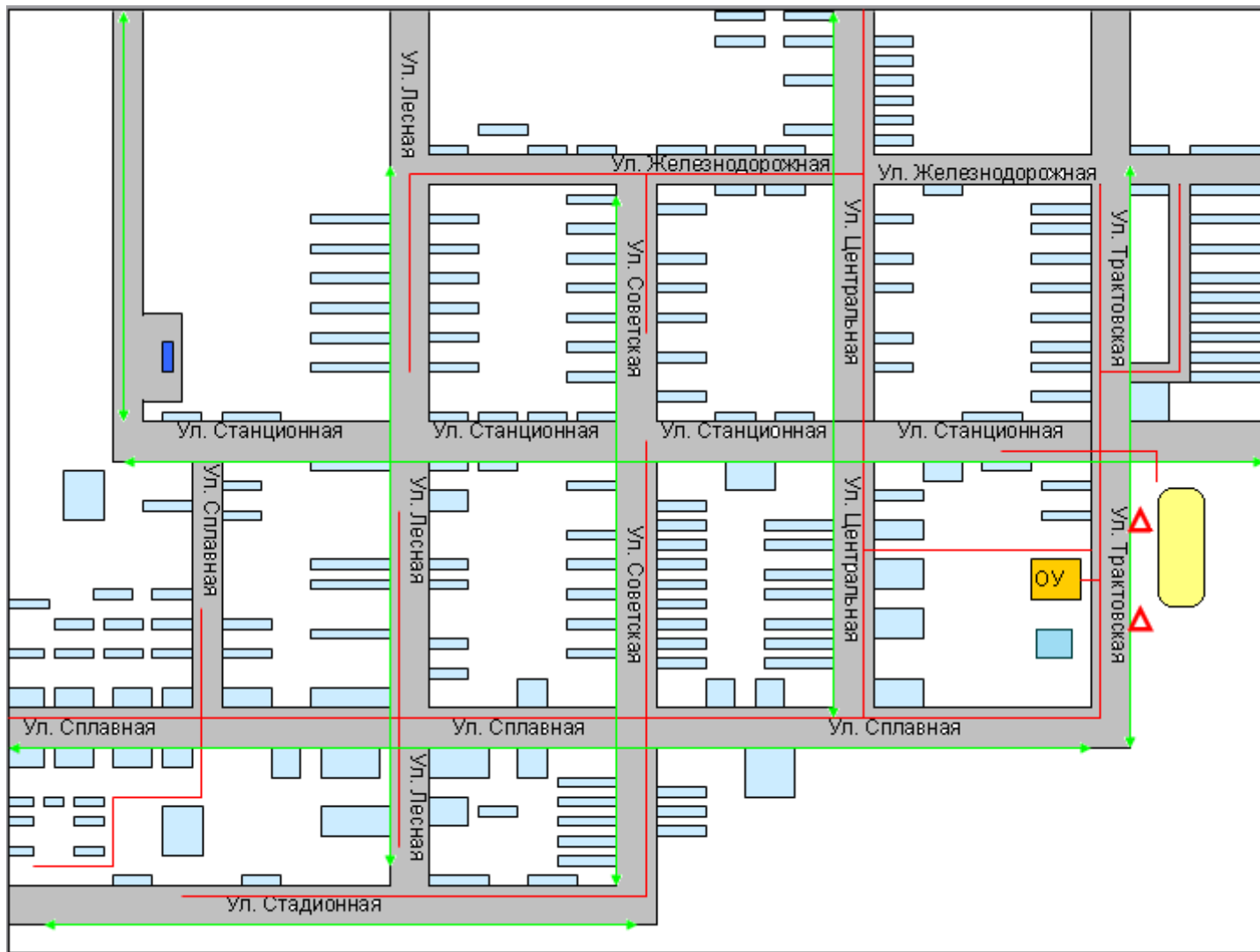
- движение детей и подростков на территории образовательного учреждения



- место разгрузки/погрузки

МОУ «СОШ» п. Приозерный
План-схемы ОУ.

План-схема района расположения ОУ,
пути движения транспортных средств и детей (учеников)











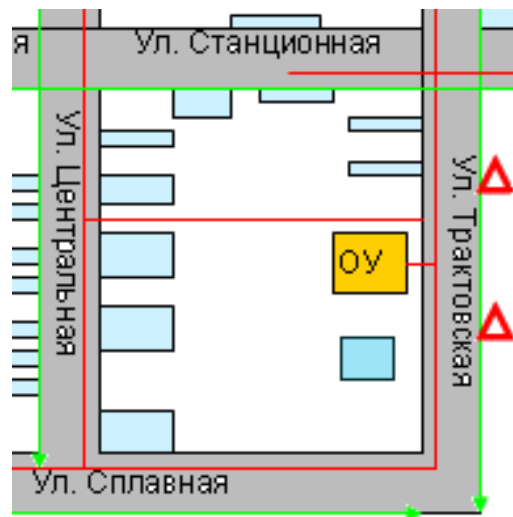






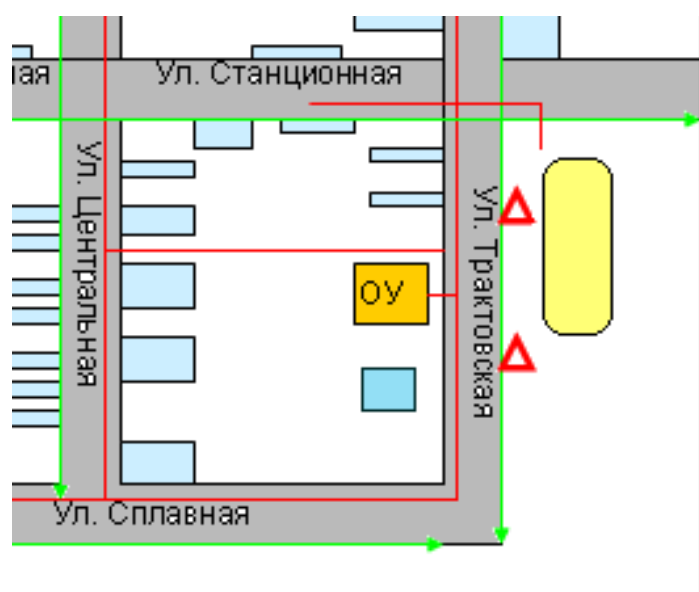
-  - Пути движения транспортных средств
-  - Пути движения детей
-  - Образовательное учреждение
-  - Жилые постройки
-  - Знак «Осторожно дети»
-  - Проезжая часть
-  - Автобусная остановка
-  - Стадион








Схема организации дорожного движения в непосредственной близости от образовательного учреждения с размещением соответствующих технических средств, маршруты движения детей



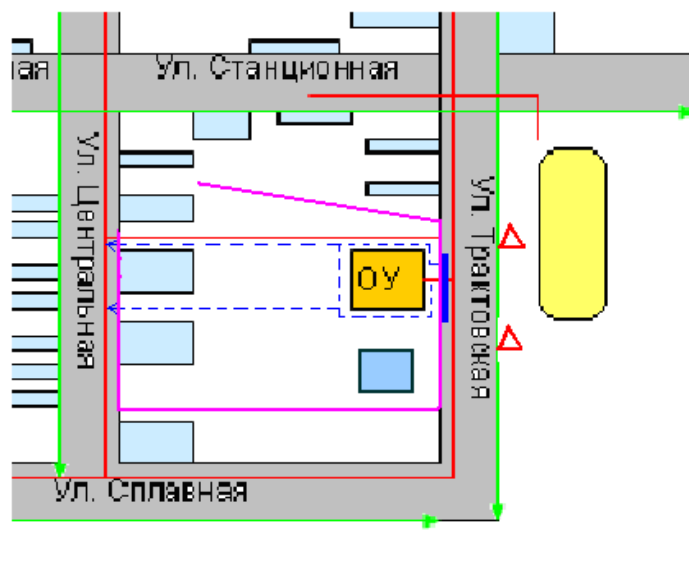
-  - Пути движения транспортных средств
-  - Пути движения детей
-  - Образовательное учреждение
-  - Жилые постройки
-  - Знак «Осторожно дети»
-  - Проезжая часть

Маршруты движения организованных групп детей от ОУ к стадиону



-  - Пути движения транспортных средств
-  - Пути движения детей
-  - Образовательное учреждение
-  - Жилые постройки
-  - Знак «Осторожно дети»
-  - Проезжая часть
-  - Стадион

**Пути движения транспортных средств к местам разгрузки/погрузки и
рекомендуемые пути передвижения детей по территории
образовательного учреждения**



- Движение детей по территории образовательного
Учреждения



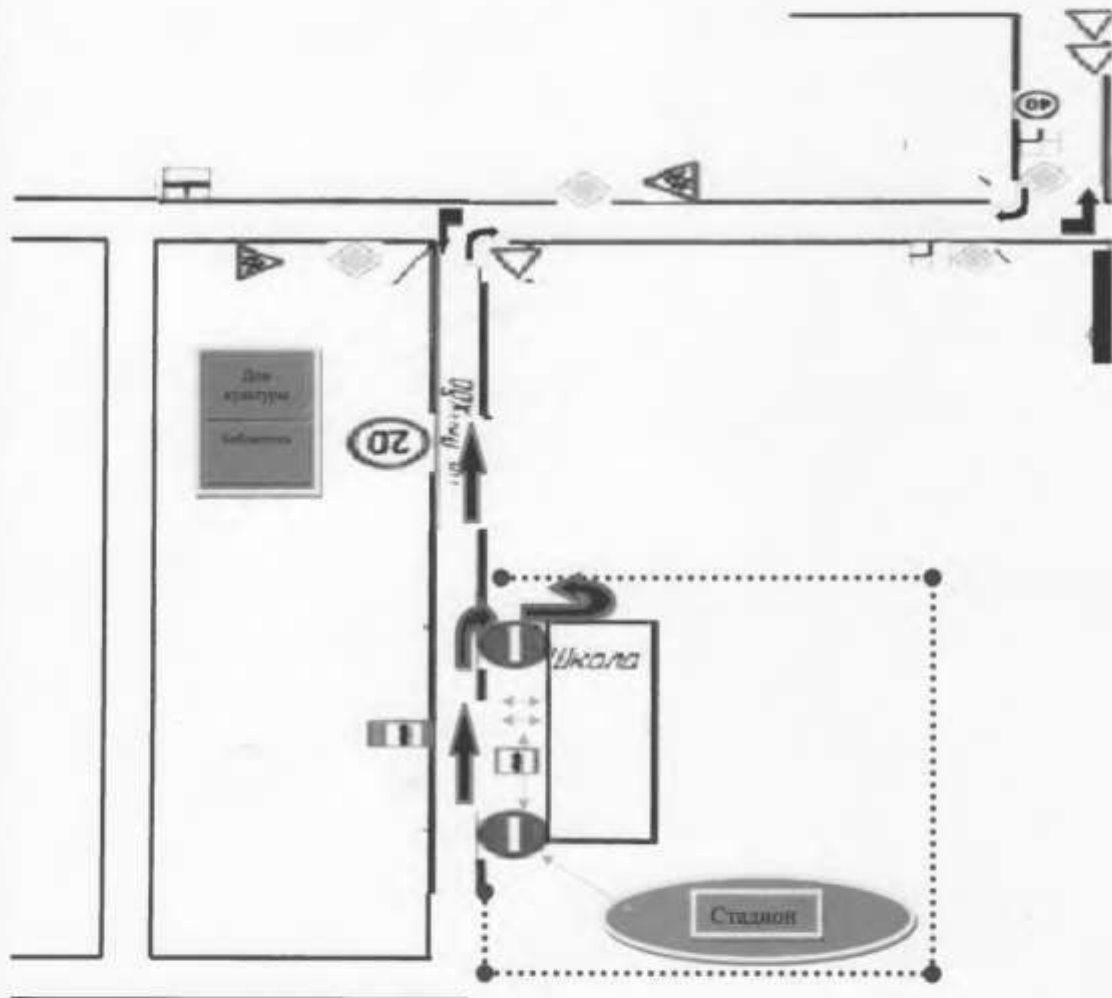
- Место разгрузки / погрузки





- Ограждение территории образовательного учреждения

МОУ «Сторожевская СОШ»

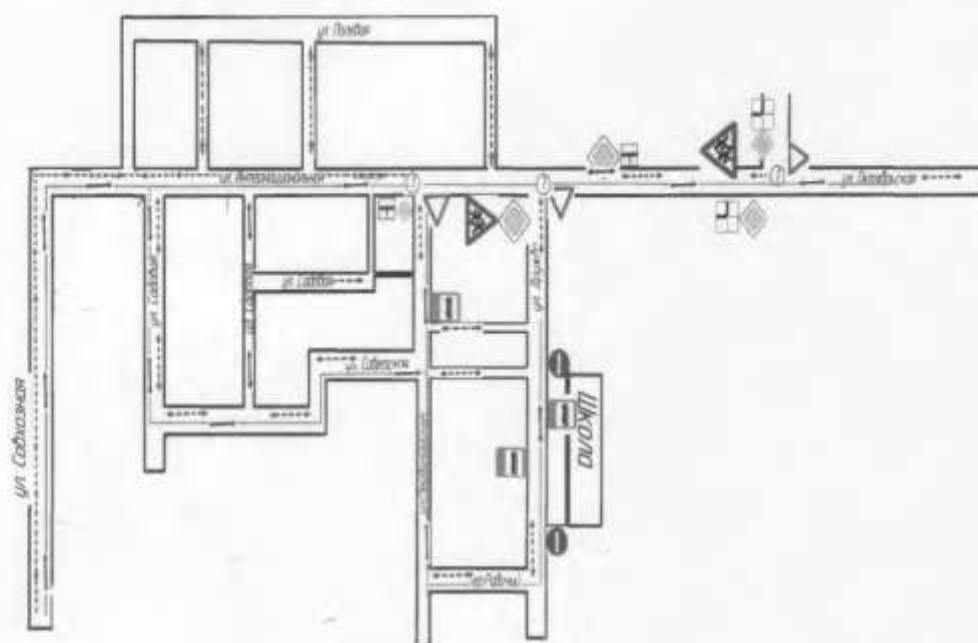
Пути движения транспортных средств к местам разгрузки/погрузки и рекомендуемые пути передвижения детей по территории образовательного учреждения



-  - рекомендуемые пути передвижения детей по территории образовательного учреждения
-  - движения транспортных средств к местам разгрузки/погрузки

I. План-схемы ОУ.

1) План-схема района расположения ОУ, пути движения транспортных средств и детей (воспитанников)

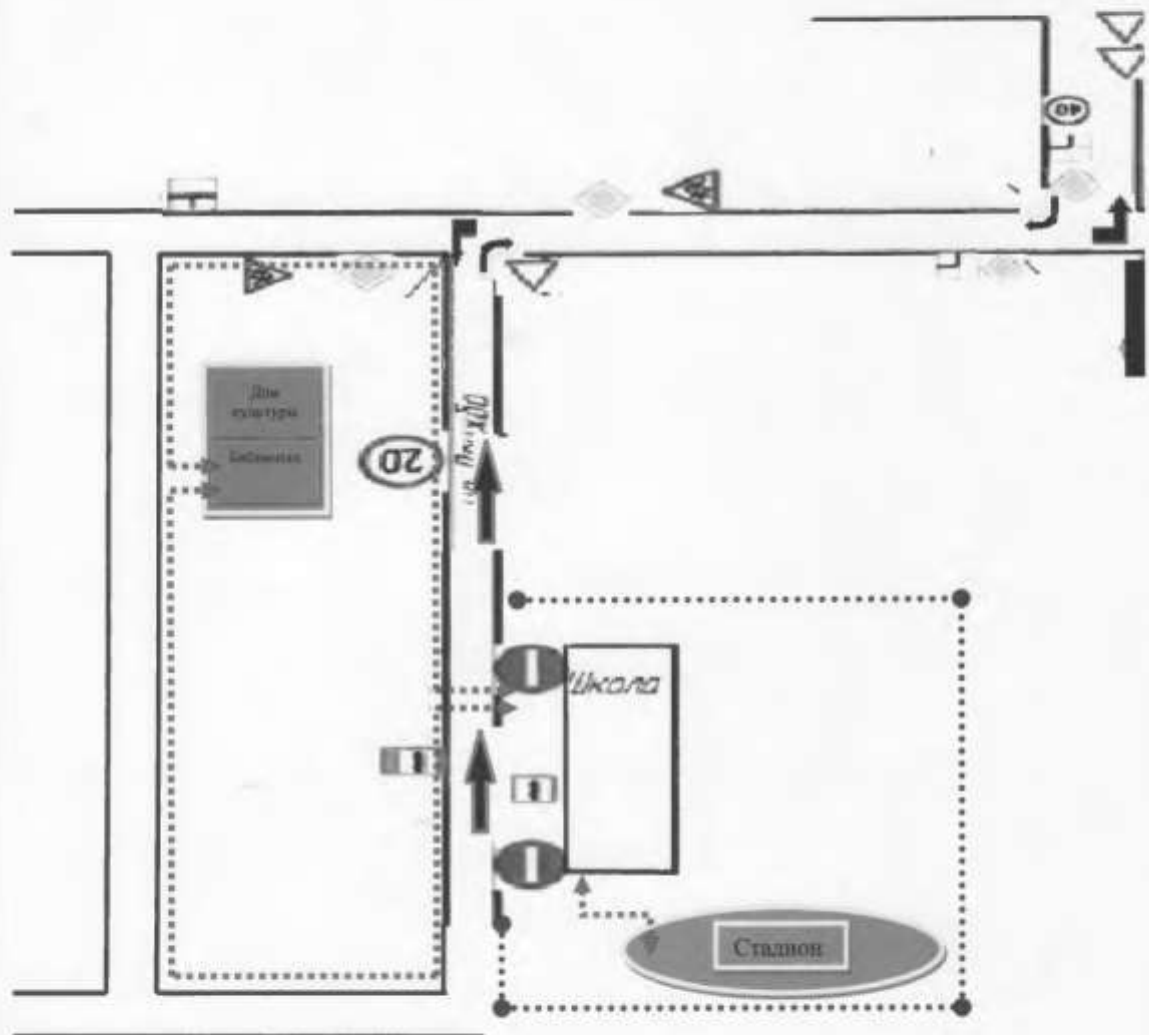


1- Места переходов через дорогу

← → - движение детей (обучающихся) в (из)
образовательное учреждение

→ - движение транспортных средств

Маршруты движения организованных групп детей от ОУ к стадиону,
парку или к спортивно-оздоровительному комплексу



←•••••→ - маршруты движения организованных групп детей от ОУ к стадиону и библиотеке.

Схема организации дорожного движения в непосредственной близости от образовательного учреждения с размещением соответствующих технических средств, маршруты движения детей и расположение парковочных мест

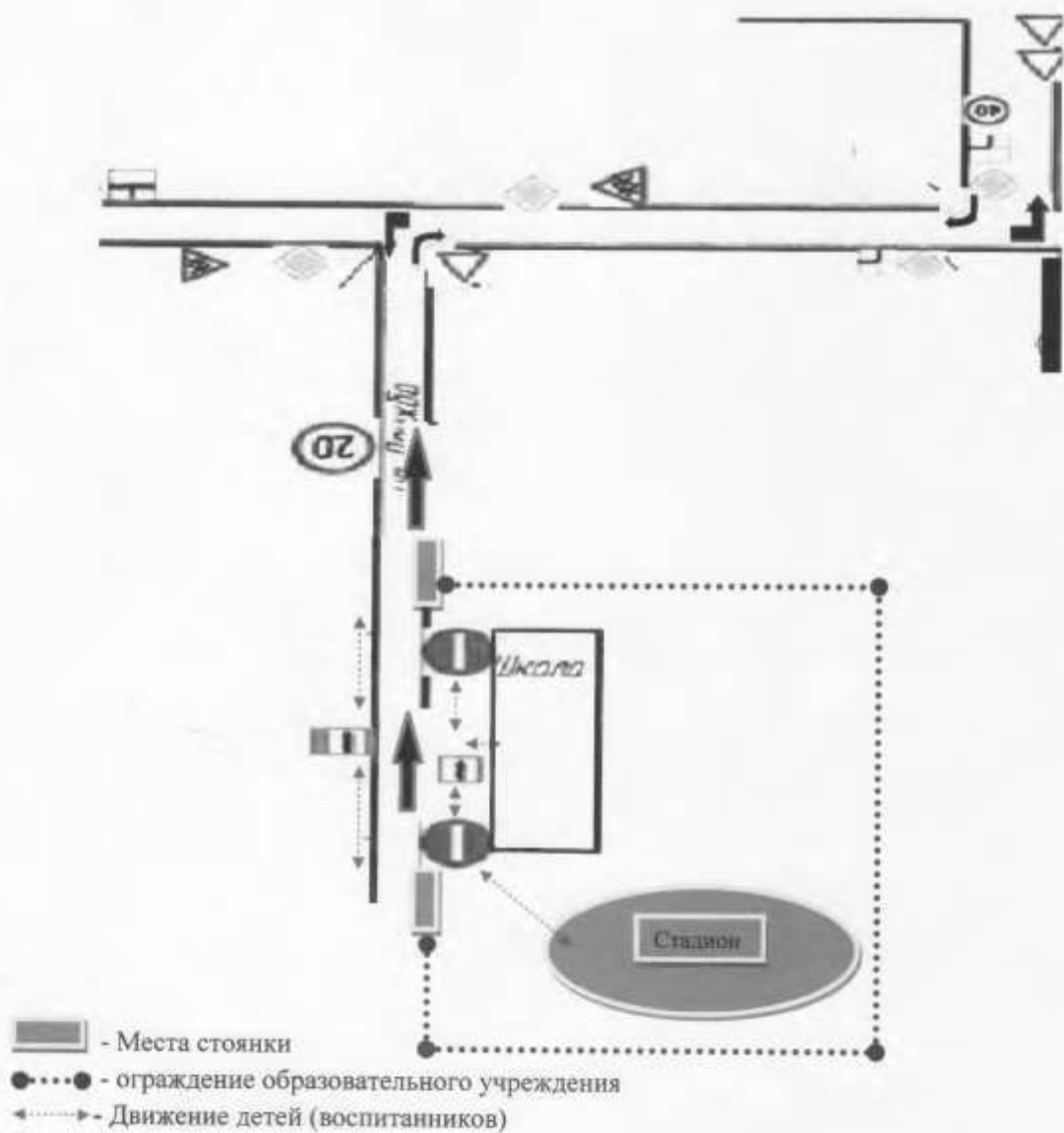
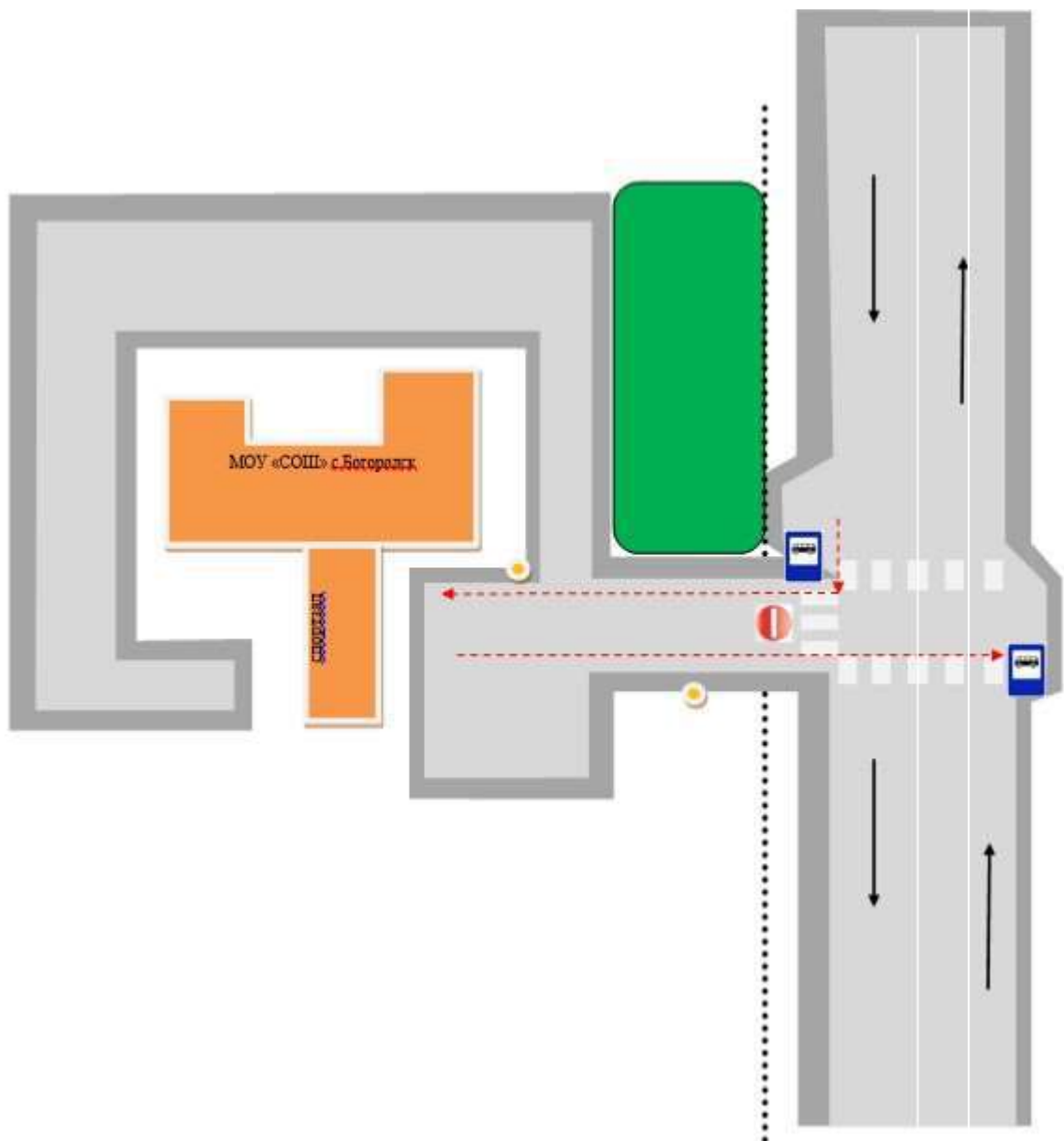
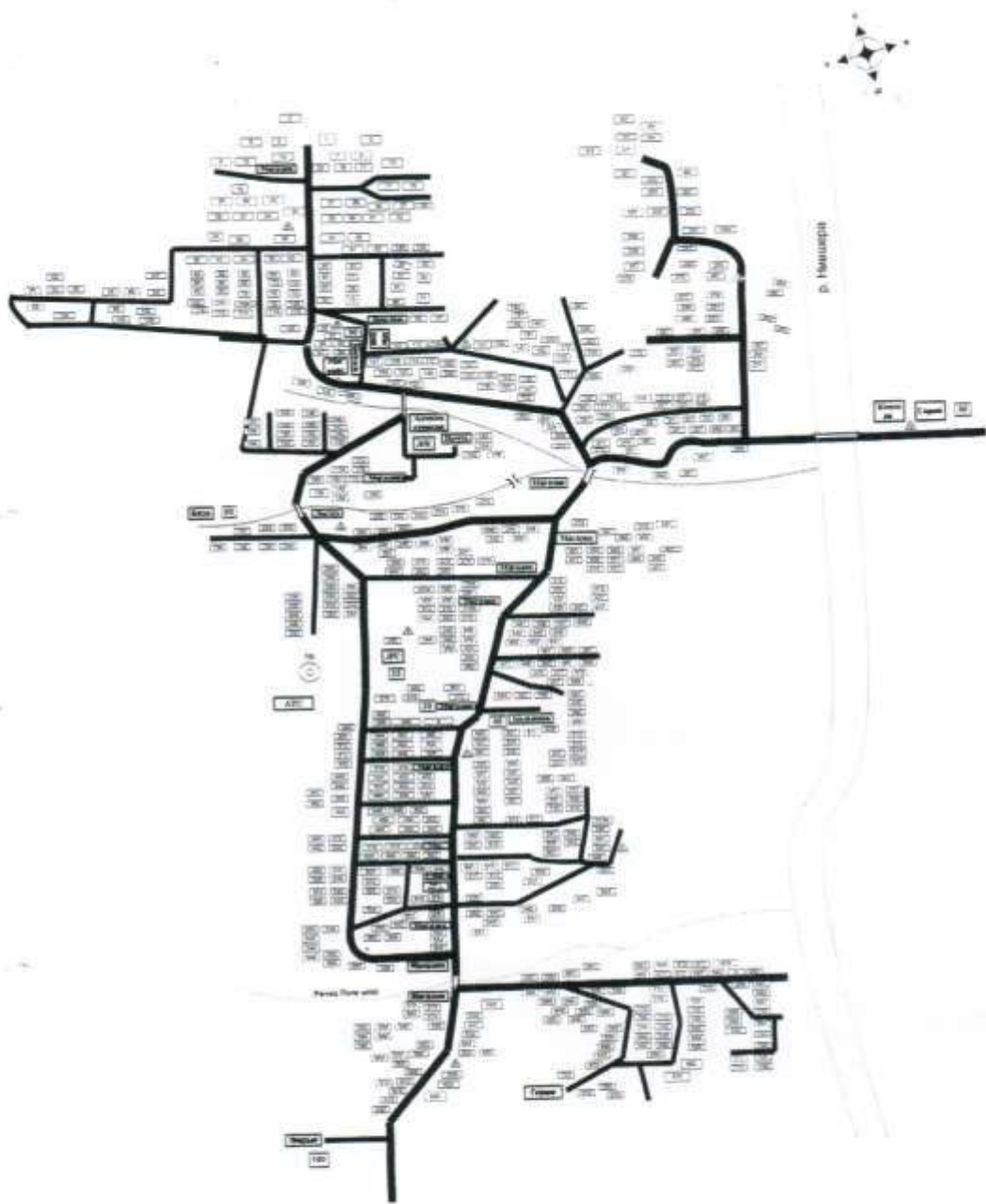


Схема организации дорожного движения в непосредственной близости от образовательного учреждения с размещением соответствующих технических средств, маршруты движения детей и расположение парковочных мест



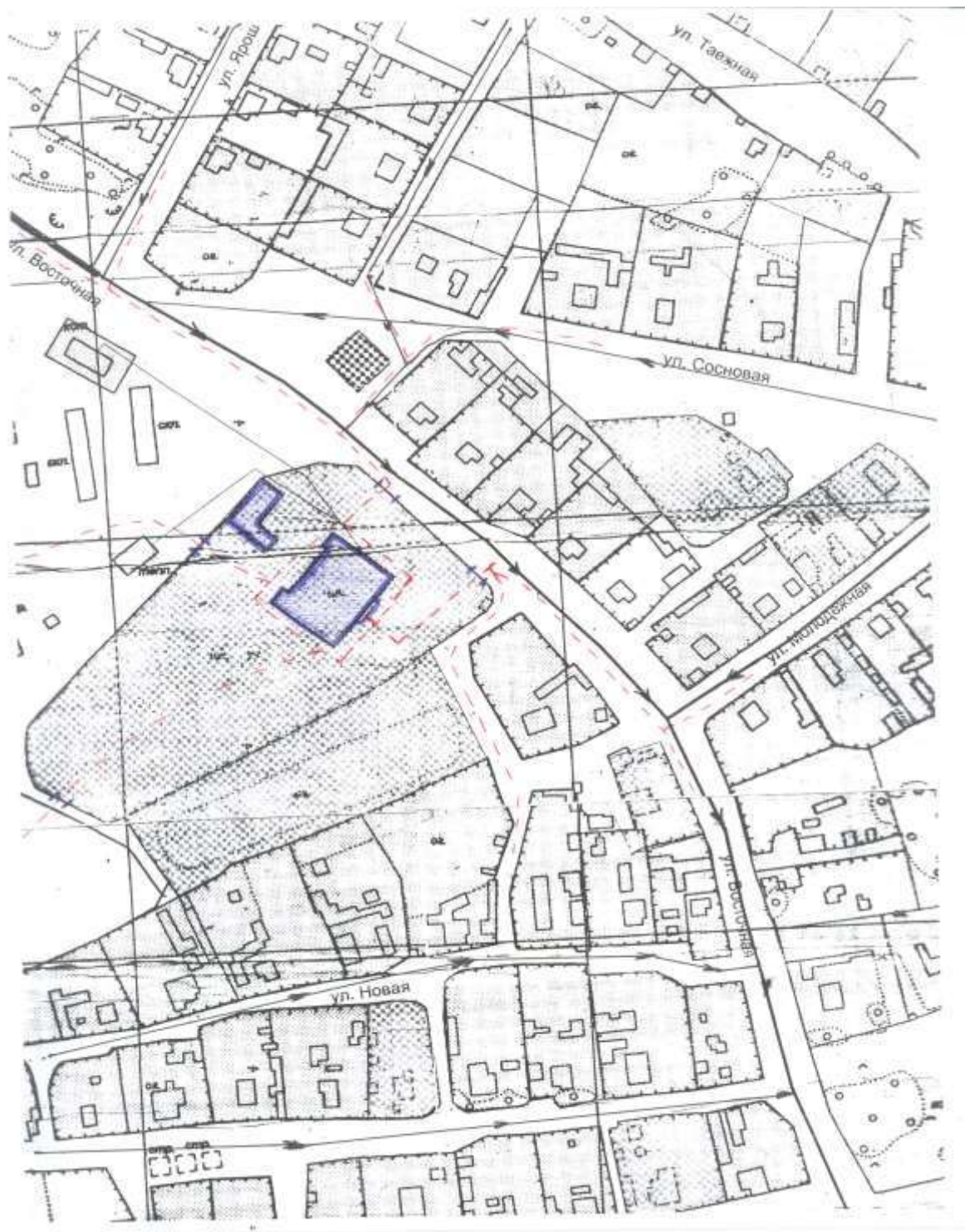
МОУ «СОШ» с. Нившера
План-схема с. Нившера



МОУ «СОШ» с. Подбельск

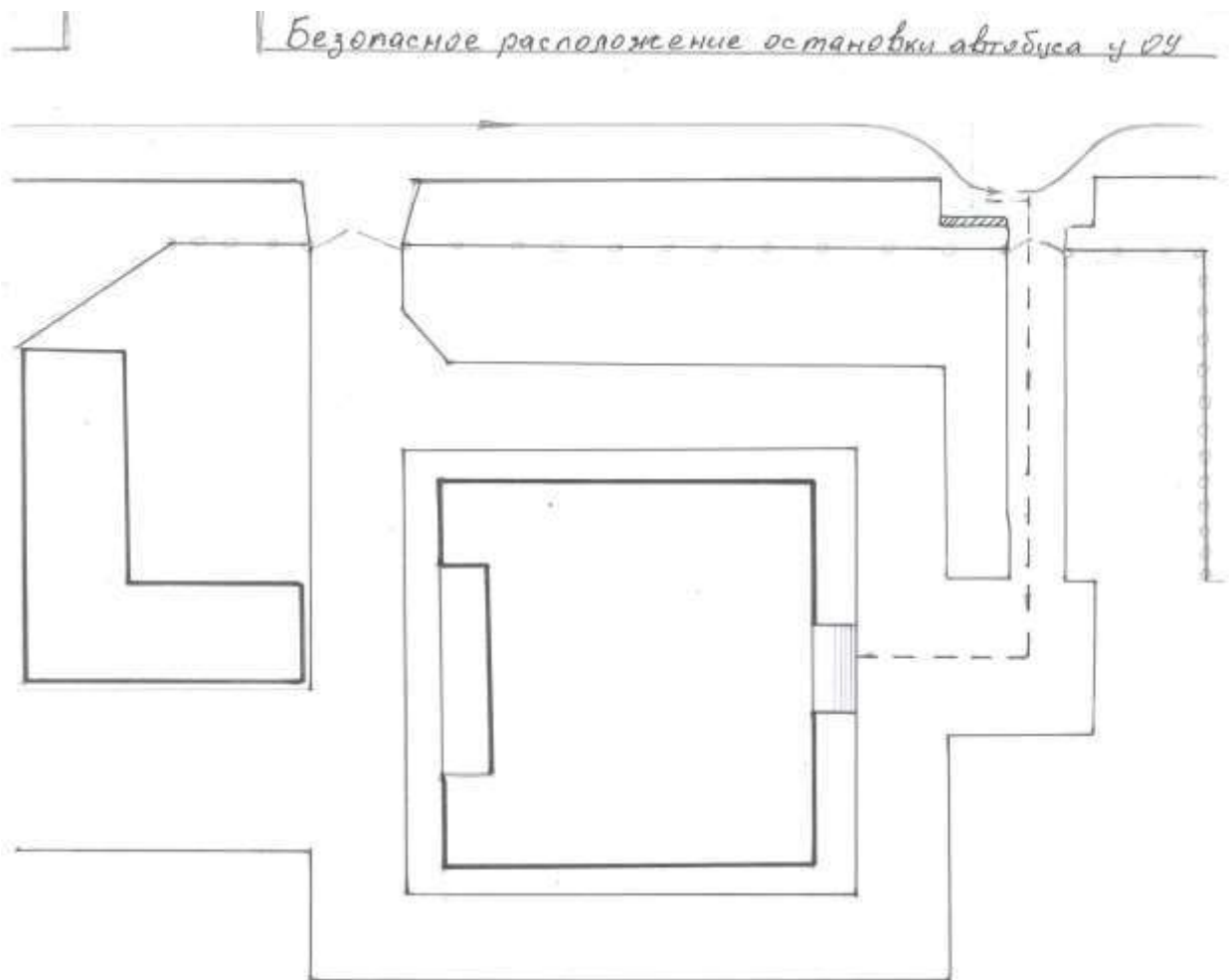
. План-схемы ОУ.


**План-схема района расположения ОУ,
пути движения транспортных средств и детей (учеников)**



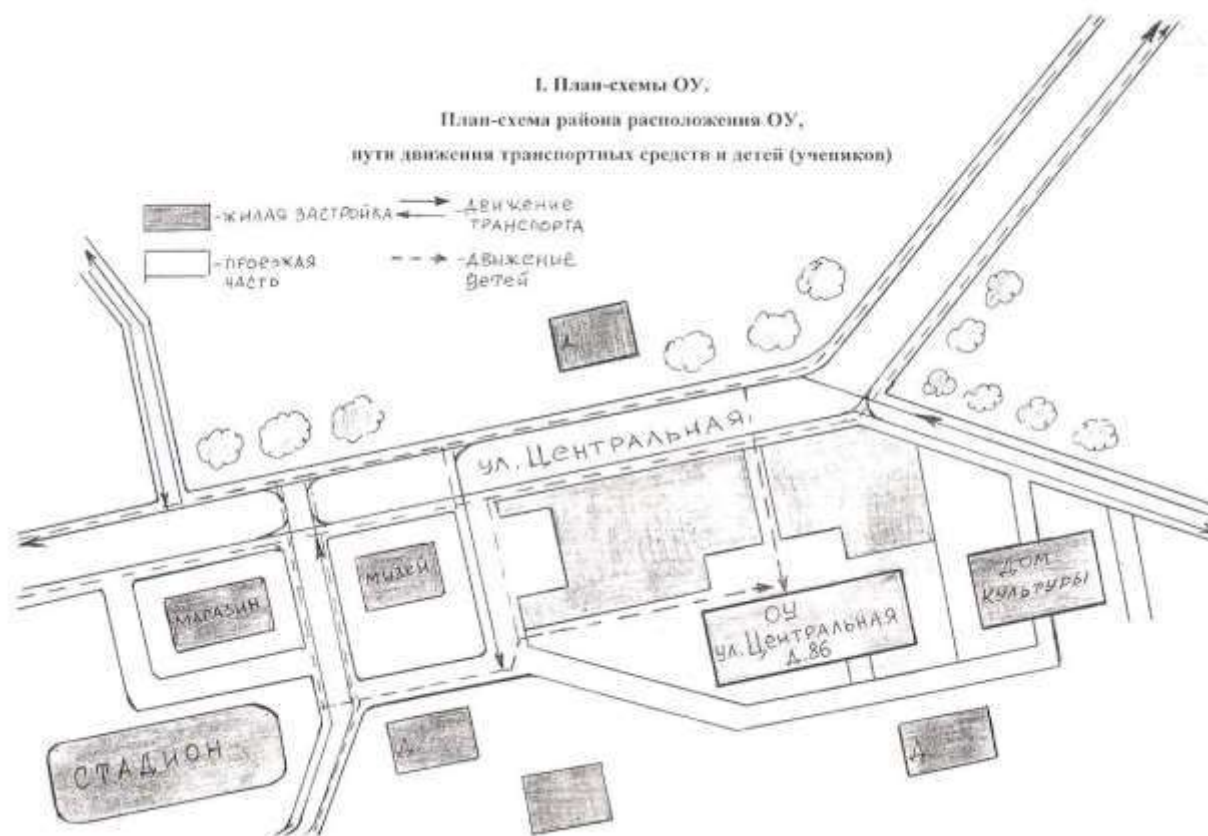
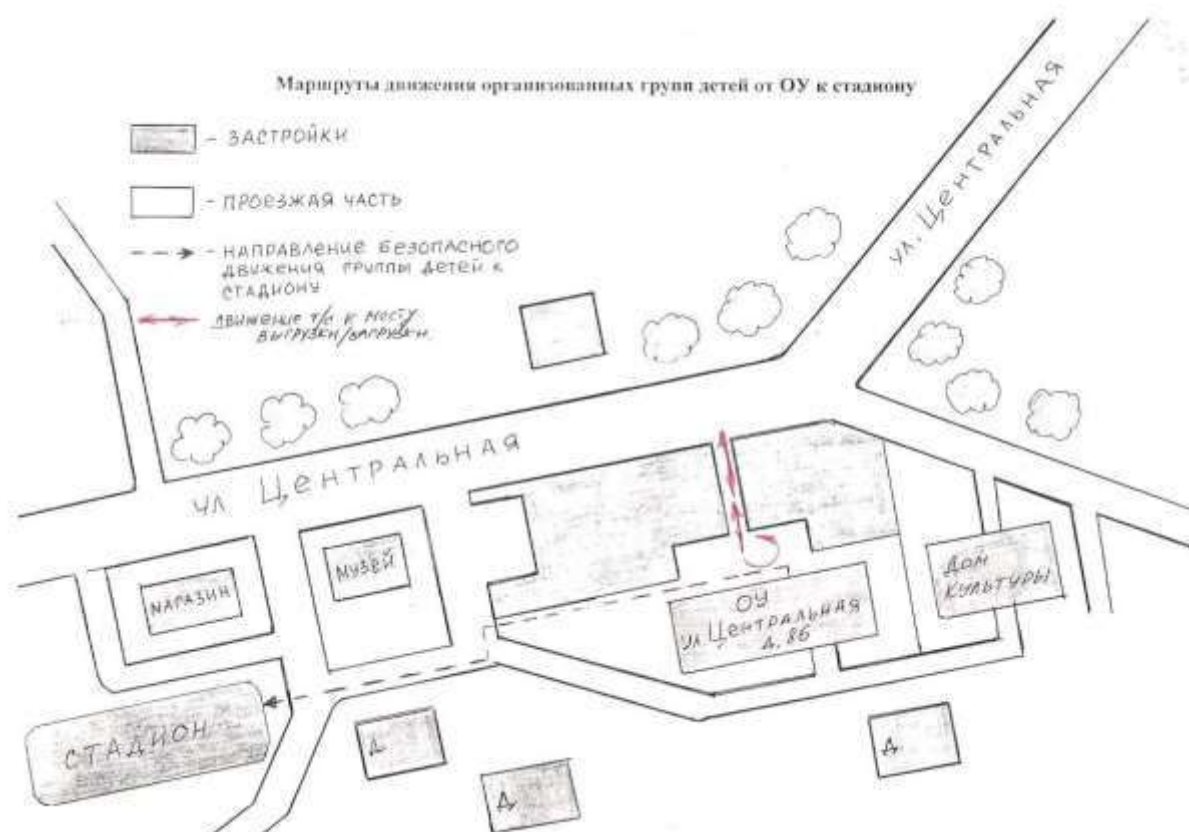
**Информация об обеспечении безопасности перевозок учащихся
(воспитанников) специальным транспортным средством (автобусом).**

Безопасное расположение остановки автобуса у ОУ



- - движение автобуса
- - - → - движение детей к месту посадки/высадки
-  - место посадки/высадки детей и подростков

МОУ «ООШ» с. Небдино



МБУДО "Комплексная ДЮСШ Корткеросского района"

